

PLU

SAINT-ROCH (37)

Modification n°1

SAINT ROCH



RÈGLEMENT GRAPHIQUE - EXTRAITS

Enquête publique

4

*-Extrait de la Pièce n°4
du PLU-*













Vu pour être annexé à l'arrêté du Président de la CC Gâtine Choisilles-Pays de Racan en date du 15 novembre 2019 portant organisation de l'enquête publique sur le projet de modification n°1 du Plan Local d'Urbanisme de St Roch.

Le Président,

Antoine TRYSTRAM





LÉGENDE

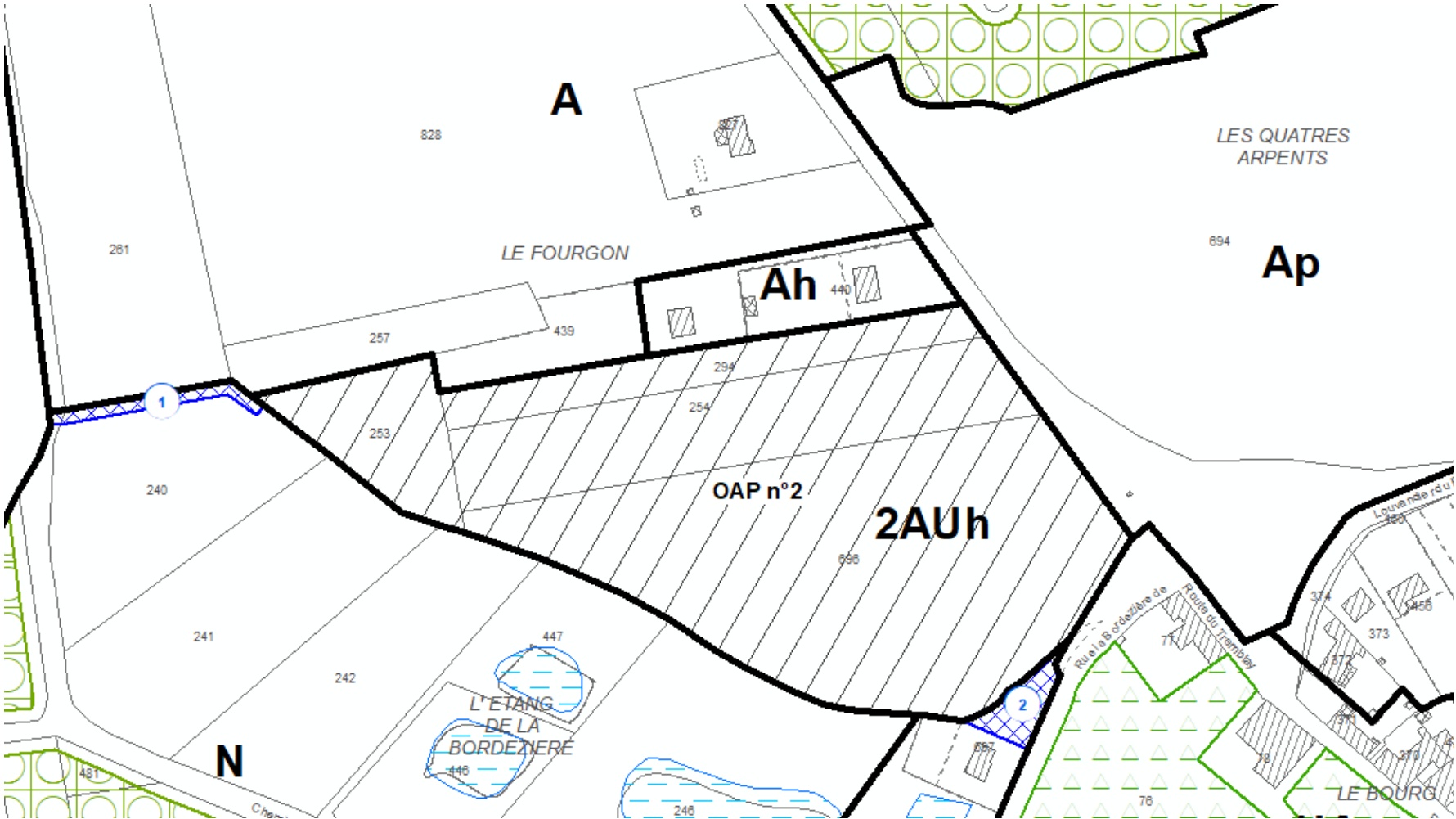
-  Tracé de zonage
-  Zone humide (Source : CG 37)
-  Plans d'eau et mares protégés au titre de l'article L123-1-5 7° du code de l'urbanisme
-  Espace Boisé Classé au titre de l'article L130-1 du code de l'urbanisme
-  Espace vert protégé au titre de l'article L123-1-5 7° du code de l'urbanisme
-  Emplacement réservé
-  OAP n°
-  Zone d'implantation de la construction principale
- Bati ajouté au cadastre (Source : commune)
-  Bati dur
-  Bati léger
-  75m Loi Barnier (75m)
-  100m Nuisances sonores (100m)

2

Ajouts dans le cadre de la Modification n°1 :

-  Accès automobile direct interdit
-  * * * * * Les haies protégées au motif de leur intérêt écologique au titre de l'article L.151-23 du Code de l'Urbanisme (ex. L.123-1-5 7°)

Avant Modification n°1



4

Après Modification n°1

